

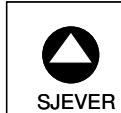
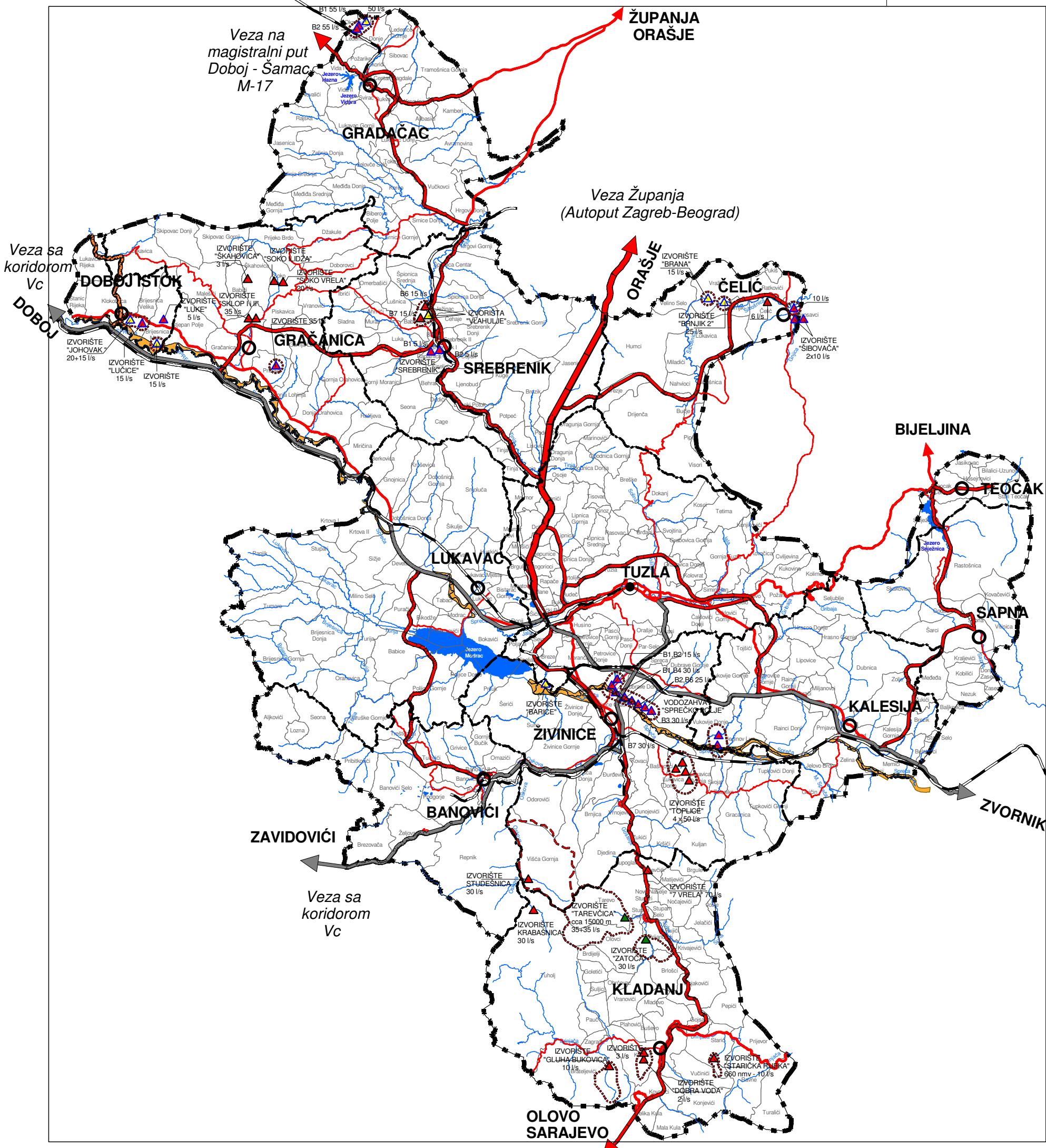


PROJEKCIJA PROSTORNOG RAZVOJA

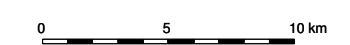
**IZVORIŠTA, ZAŠTITNE ZONE
I ZAŠTITNI NASIPI**

LEGENDA :

- Granica kantona
- Granice općina
- Granice naseljenih mjesta
- Uсловna granica zaštitnih zona
- Utvrđena granica zaštitnih zona
- Izvorište sa stalnim kapacitetom tokom planskog perioda u pukotinsko karstnom akviferu
- Nova izvorišta u toku planskog perioda u akviferu intergranularne poroznosti
- Izvorište sa stalnim kapacitetom tokom planskog perioda u akviferu intergranularne poroznosti
- Nova izvorišta u toku planskog perioda u pukotinsko karstnom akviferu
- Izvorišta koja će se optimizirati tokom planskog perioda u pukotinsko karstnom akviferu
- Zaštitni nasip planirano
- Autoput planirani
- Brza cesta planirana
- Magistralni putevi
- Magistralni putevi planirani
- Regionalni putevi
- Regionalni putevi planirani
- Željezničke pruge
- Vodotoci
- Vodene površine
- Kantonalni centar
- Općinski centar



SJEVER



razmjera 1 : 300000

